

事務連絡  
平成22年2月28日

各都道府県防災・危機管理部局長 様

総務省消防庁国民保護・防災部防災課長  
応急対策室長

チリ中部沿岸で発生した地震に係る大津波警報等について  
(第6報：17時20分)

標記の件について、気象庁から本日午後4時50分に発表があったとおり、今後も太平洋沿岸では、1～3メートル程度の津波が予想されることから、各都道府県、市町村においては、引き続き警戒していただきますようお願いいたします。

また、津波の第1波が到達した後、第1波よりも大きな波が到達した地点もあることから、地域住民の皆さんが、大津波警報・津波警報等が解除されるまでは絶対に海岸に近づかないよう広報の徹底をお願いいたします。

さらに、避難指示、避難勧告が出ている市町村にあっては、警報等が解除されるまでは、避難所等の安全な場所にとどまるよう呼びかけをお願いいたします。

なお、津波情報については気象庁ホームページで随時更新されておりますので各都道府県、市町村においては、引き続き気象情報の収集をお願いします。

(<http://www.jma.go.jp/jp/tsunami/joho.html>)

本通知の内容については、各都道府県内市町村へ迅速に周知をお願いします。

担当

総務省国民保護・防災部防災課

細田災害対策官、上坂係長

電話 03-5253-7525

宿直室直通 03-5253-7777

F A X 03-5253-7553

## 2010年2月27日15時34分頃にチリ中部沿岸で発生した地震について(第3報)

### 地震及び津波の概要

発生日時： 2月27日15時34分頃

マグニチュード： 8.6

場所： チリ中部沿岸（南緯36.1度、西経72.6度）

発震機構等： 東西方向に圧力軸を持つ逆断層型

津波警報(大津波)： 青森県太平洋沿岸、岩手県、宮城県

津波警報(津波)： 北海道太平洋沿岸東部、北海道太平洋沿岸中部、北海道太平洋沿岸西部、青森県日本海沿岸、福島県、茨城県、千葉県九十九里・外房、千葉県内房、東京湾内湾、伊豆諸島、小笠原諸島、相模湾・三浦半島、静岡県、愛知県外海、伊勢・三河湾、三重県南部、淡路島南部、和歌山県、岡山県、徳島県、愛媛県宇和海沿岸、高知県、有明・八代海、大分県瀬戸内海沿岸、大分県豊後水道沿岸、宮崎県、鹿児島県東部、種子島・屋久島地方、奄美諸島・トカラ列島、鹿児島県西部、沖縄本島地方、大東島地方、宮古島・八重山地方

津波注意報： 北海道日本海沿岸南部、オホーツク海沿岸、陸奥湾、大阪府、兵庫県瀬戸内海沿岸、広島県、香川県、愛媛県瀬戸内海沿岸、山口県瀬戸内海沿岸、福岡県瀬戸内海沿岸、福岡県日本海沿岸、長崎県西方、熊本県天草灘沿岸  
(16時30分現在)

日本の津波の観測状況(最大の高さ0.4m以上を観測した地点、16時30分現在)

根室市花咲浜	15時48分	0.9m	浜中町霧多布港	15時04分	0.4m
むつ小川原港	15時52分	0.6m	久慈港	15時49分	1.2m
宮古	15時42分	0.4m	釜石	15時39分	0.5m
相馬	15時35分	0.6m	仙台港	15時41分	0.9m
いわき市小名浜	15時09分	0.5m	銚子	14時37分	0.4m
御前崎	15時16分	0.4m	田原市赤羽根	15時40分	0.4m

### 防災上の留意事項

今後も太平洋沿岸では、1~3m程度の津波が予想されますので警戒してください。

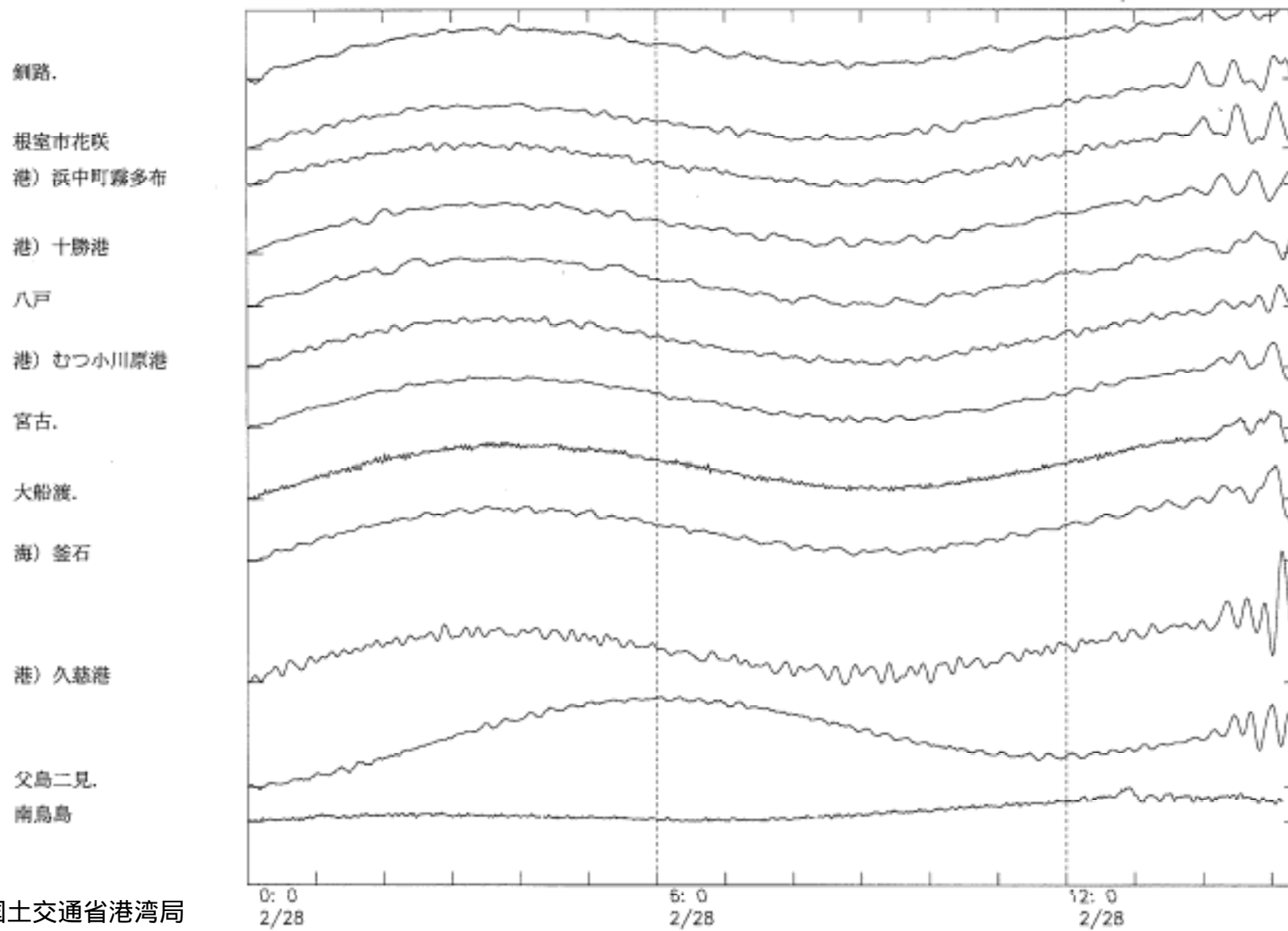
## 日本の津波の観測状況（16時30分現在）

根室市花咲	15時48分	0.9m	浜中町霧多布港	15時04分	0.4m
釧路	15時57分	0.3m	十勝港	14時45分	0.2m
浦河	15時06分	0.3m	苫小牧東港	15時32分	0.2m
函館	15時53分	0.2m			
むつ市関根浜	15時19分	0.2m	むつ小川原港	15時52分	0.6m
八戸	15時27分	0.3m	久慈港	15時49分	1.2m
宮古	15時42分	0.4m	釜石	15時39分	0.5m
大船渡	15時00分	0.3m	石巻市鮎川	15時54分	0.3m
仙台港	15時41分	0.9m	相馬	15時35分	0.6m
いわき市小名浜	15時09分	0.5m			
神栖市鹿島港	14時47分	0.3m	銚子	14時37分	0.4m
館山市布良	14時49分	0.3m	伊豆大島岡田	14時57分	0.2m
神津島神津島港	15時12分	0.1m	三宅島阿古	14時48分	0.2m
八丈島神湊	15時40分	0.2m	父島二見	15時01分	0.3m
南鳥島	12時52分	0.1m			
横須賀	15時21分	0.2m	横浜	15時37分	0.2m
三浦市油壺	14時48分	0.2m	伊東	14時55分	0.2m
下田港	15時05分	0.2m	南伊豆町石廊崎	15時13分	0.2m
西伊豆町田子	15時26分	0.2m	沼津市内浦	15時24分	0.3m
清水	15時19分	0.2m	焼津	15時20分	0.3m
御前崎	15時16分	0.4m	舞阪	15時22分	0.2m
田原市赤羽根	15時40分	0.4m	鳥羽	15時51分	0.1m
尾鷲	15時28分	0.3m	熊野市遊木	15時26分	0.2m
那智勝浦町浦神	15時22分	0.1m	串本町袋港	15時26分	0.2m
御坊市祓井戸	15時47分	0.2m	白浜町堅田	15時45分	0.3m
徳島由岐	15時46分	0.2m	室戸市室戸岬	15時44分	0.2m
土佐清水	15時53分	0.1m	種子島熊野	15時59分	0.2m

太平洋沿岸 (潮位計)

< 2010/ 2/28 0: 0 -- 2010/ 2/28 15:25 >

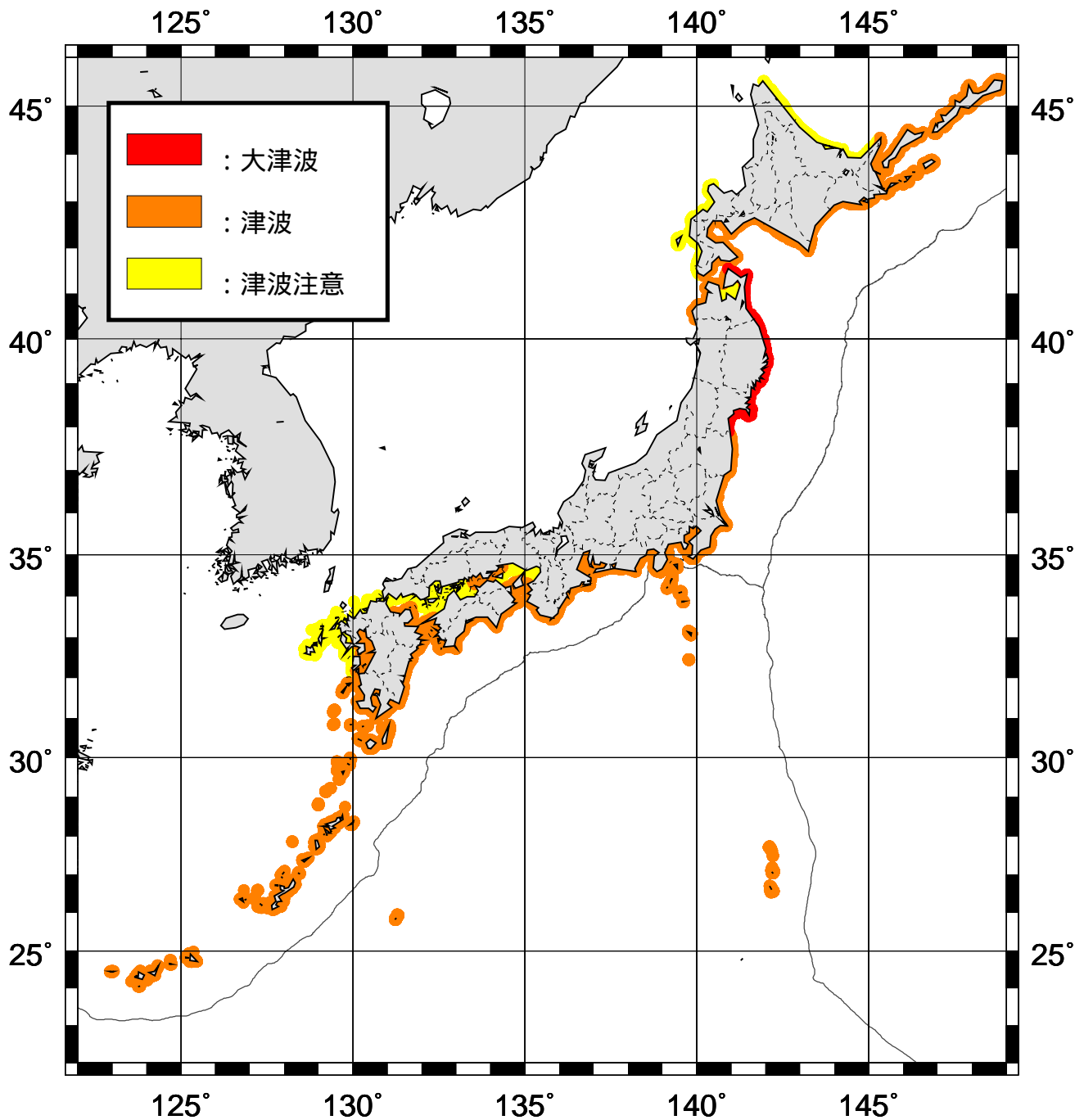
1000 mm



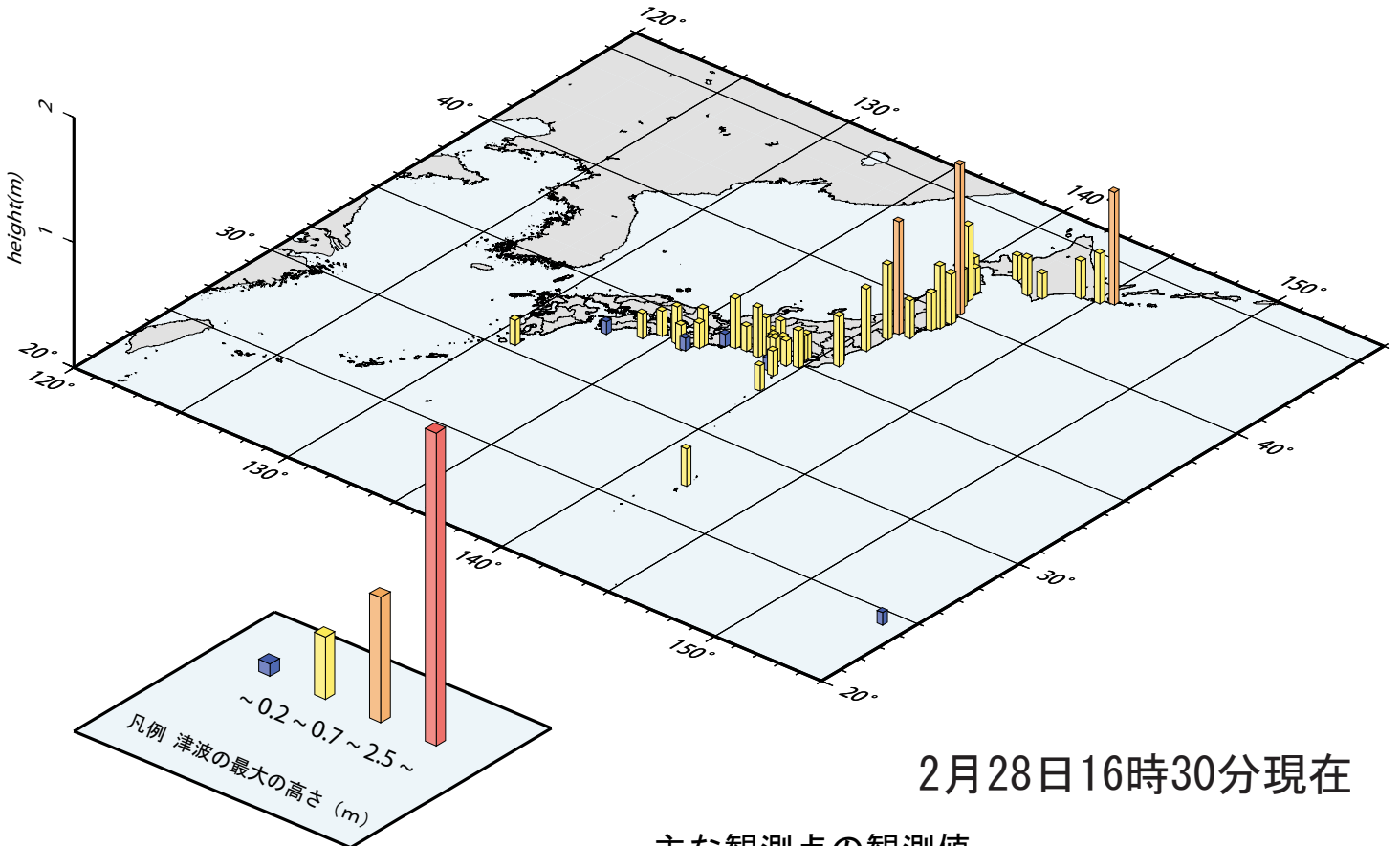
港) 国土交通省港湾局  
海) 海上保安庁

# 津波警報・注意報の発表状況

02月28日09時33分発表



# 津波観測状況



2月28日16時30分現在

## 主な観測点の観測値

	第一波				最大波	
	時刻	向き	高さ	時刻	高さ	
久慈港	28日 14時 11分	押し	0.3m	28日 15時 49分	1.2m	
根室市花咲	28日 13時 47分	押し	0.3m	28日 15時 48分	0.9m	
仙台港	(第一波識別不能)			28日 15時 41分	0.9m	
むつ小川原港	28日 14時 06分	押し	0.1m	28日 15時 52分	0.6m	
相馬	(第一波識別不能)			28日 15時 35分	0.6m	
釜石	28日 14時 08分	押し	0.2m	28日 15時 39分	0.5m	
いわき市小名浜	28日 14時 29分	押し	0.4m	28日 15時 09分	0.5m	
浜中町霧多布港	28日 13時 50分	押し	0.2m	28日 15時 04分	0.4m	
宮古	28日 14時 09分	押し	0.1m	28日 15時 42分	0.4m	
銚子	28日 14時 21分	押し	0.4m	28日 14時 37分	0.4m	